


Ор01-5...1
Т14

ГАЙСКИЙ РАЙОН

ОРЕНБУРГСКОЙ
ОБЛАСТИ



КРАЕВЕДЧЕСКИЙ АТЛАС

Дорогие земляки!

Перед вами первый краеведческий атлас Гайского района, выпуск которого приурочен к 75-летию образования Гайского (Халиловского) района. Целью его подготовки было обобщение имеющихся документов и фотоиллюстраций, которые расскажут о нашей малой родине, о яркой и разнообразной красоте природы предгорий Урала и степей, местной флоре и фауне, богатстве подземных кладовых и климатических особенностях территории, на котором располагается наш район.

Его история начинается в далеком 1934 году, но земли, очерченные современными границами, были свидетелями многих событий, связанных с общей историей Евразийской или Великой степи, освоение которой началось в XVIII веке. Тогда эта территория была «нейтральной полосой» между кочевьями башкир и казахов. Здесь закладывались первые юго-восточные крепости: Орская, Губерлинская, редуты Колпакский, Банный, Разбойный (Хабарный) и возникло казачество. Позже свободные земли вокруг этих мест заселились переселенцами с Украины и Центральной России, возникали новые населенные пункты. Люди разных национальностей и вероисповеданий стали жить по соседству, обогащая друг друга своими традициями, укладами жизни, культурой, обмениваясь опытом разведения скотоводства и земледелия.

Эта дружба народов сохранилась и по сей день. В нашем районе живут и трудятся люди 24 национальностей. Основное их занятие – производство сельскохозяйственной продукции и зерновых культур. Славу и почет району создают СПК «Птицефабрика Гайская», входящая в состав ста крупнейших производителей яиц в России, ООО «Воронежское», ЗАО «Уральский бройлер», ООО «Гаймясопродукт», ООО «Лида», ООО «Успех» и другие.

Многие земледельцы, животноводы, птицеводы за свой добросовестный труд и большой вклад в социально-экономическое развитие района награждены высокими правительственными наградами, удостоены почетных званий.

Не хлебом единым сильны гайчане. Район является рекордсменом среди других районов нашей области по количеству, разнообразию и минеральным запасам эксплуатируемых и разведанных месторождений полезных ископаемых. 50 лет назад в безводной, ковыльной степи началось строительство нового промышленного предприятия и современного города. Участниками этих великих событий стали и многие сельские паренки и девчата.



Сегодня город Гай и прославивший его орденосный горнообогатительный комбинат с нашим районом связывают добрососедские отношения, подкрепленные сотрудничеством и взаимопомощью. Они подарили название и нашему району. Разведано также большое количество месторождений по направлениям использования: металлорудные (железные, марганцевые, хромитовые, медно-никелевые руды) и неметаллические (шама, песок, туфы, диабазы и др.).

На территории района расположено Ириклинское водохранилище объемом воды 3,26 миллиарда кубических метров, которое является, поистине, жемужиной нашего безводного края.

Насыщена знаменательными событиями и культурная жизнь района. Традиционными стали праздники села и фестивали национальных культур, смотры коллективов художественной самодеятельности и чествования заслуженных людей района.

У нас с Вами есть все основания смотреть в будущее с оптимизмом и уверенностью. Пусть этот атлас поможет лучше узнать свой край, направить силы, знания и опыт на его процветание. Желаю всем гайчанам трудовых и творческих свершений на благо нашей малой родины!

С уважением,
Игорь Сергеев,
Глава Гайского района

ГОБИНКОММУНИКАЦИОННО-ИНФОРМАЦИОННО-ТЕЛЕВИЗИОННО-РАДИОТЕЛЕВИЗИОННО-УНИВЕРСАЛЬНЫЙ ЦЕНТРАЛЬНЫЙ ДИСТРИКТ

Географическое положение

Гайский район расположен в восточной части Оренбургской области и занимает территорию площадью 2,9 тыс. км². Вся северная граница примыкает к территории Башкортостана. На западе район граничит с Кувандыкским районом, на востоке – с Кваркенским и Новоорским районами. На юге почти на 34 км протянулась государственная граница с Казахстаном. С юго-востока к району примыкают территории, подчиненные администрациям городов Орска и Новотроицка.

Административный, промышленный и культурный центр района – город Гай. Протяженность территории района с севера на юг составляет – 120 км, с запада на восток – 59 км.

Геология и рельеф

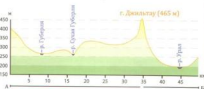
Гайский район почти целиком, за исключением юго-западной части, расположен в зоне Магнитогорского прогиба. С меридиональным отрезком Урала совпадает осевая зона этого прогиба, называемая Центрально-Магнитогорским синклинирем. Прогиб заполнен мощными толщами вулканических накоплений в виде лавовых потоков, покровов и шлейфов

В ГОРАХ ДЖИЛЬТАУ



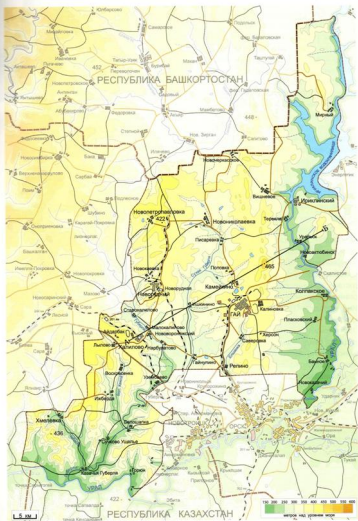
ПЛЕС МОРСКОЙ ИГЛЫ НА ИРЯКЛИНОМ ВОДОХРАНИЛИЩЕ

вулканических туфов. Возраст вулкаников — девон и ранний карбон. С этими вулканическими накоплениями ассоциируют продукты их размыва, чаще всего в виде вулканомиктовых песчаников и алевролитов. Вулканиты сопровождаются также накоплениями пород кремнистого состава, к которым относятся многие яшмы бугульгырского горизонта. Все перечисленные породы прорваны дайками, штоками и небольшими интрузиями по составу от основных до кислых. В Центрально-Магнитогорском синклинирии вулканиты перекрыты мощными терригенными и карбонатными толщами морского происхождения, которые относятся к нижнему карбону.



ПРОФИЛЬ РЕЛЬЕФА МЕСТНОСТИ ПО ЛИНИИ АБ

ОБЗОРНАЯ СХЕМА РАЙОНА



Небольшая западная часть Гайского района относится к Центрально-Уральскому поднятию. До последнего времени эта структура рассматривалась как мегаантиклинорий, по значимости не уступающей Магнитогорскому прогибу. Но сейчас осевая часть этого поднятия (антиклинорий Уралтау) рассматривается как срединный массив в Магнитогорском прогибе.

Антиклинорий Уралтау Центрально-Уральского поднятия сложен метаморфическими породами, по возрасту относимыми к раннему палеозою, венду и рифею. Среди пород преобладают кварцево-сланцевые, сланцы, кварциты и эклогиты.

Между антиклинорием Уралтау и осевой частью Магнитогорского прогиба расположена промежуточная Вознесенско-Присакмарская структурно-формационная зона. В этой зоне, наряду с характерными и для Магнитогорского прогиба девонскими вулканитами, на поверхности значительное место занимают выходы ордовикских и силурийских отложений. Среди них преобладают вулканиты основного состава, кремнистые и глинистые сланцы. В Вознесенско-Присакмарской зоне находится один из самых крупных гипербазитовых массивов Оренбуржья — Халиловский, что, видимо, свидетельствует о глубинном (мантийном) происхождении не только самого Халиловского массива, но и других магматических тел Вознесенско-Присакмарской зоны.



СЕРПЕНТИНИТ С МАЛАХИТОМ
- ИШКИНИНСКОЕ МЕСТОРОЖДЕНИЕ



ЗМЕЕВИК С БАСТИТОМ
- ХАЛИЛОВСКИЕ ХРОМИТОВЫЕ КАРЬЕРЫ



ПИРИТ С ХАЛЬКОПИРИТОМ - ГАЙСКОЕ
МЕДНОКОЛЧЕДАННОЕ МЕСТОРОЖДЕНИЕ

ОТКРЫТЫЙ РУДНИК ГАЙСКОГО МЕДНОКОЛЧЕДАННОГО МЕСТОРОЖДЕНИЯ

