



ДрО(-5)
Г 48



ГРАЧЕВСКИЙ КРАЙ –



ЗЕМЛЯ РОДНАЯ



С юбилеем вас, земляки!

14 июня Грачёвский район отмечает свой 80-летний юбилей. Это большое событие, которое с нетерпением ждут в каждом уголке Грачёвского района, потому что юбилейные торжества — не только праздник, но и хороший повод подвести итоги прожитому, наградить самых достойных, наметить новые рубежи для благородных целей.

За эти годы история района вместила много великих событий и славных дел. За 80 лет своего существования грачёвская земля приобрела статус динамично развивающейся территории. Район превратился в сельскохозяйственный развитый современный край. Появляются новые школы, жилые дома, автозаправочные станции. Развитие получает строительная индустрия, была создана разветвленная сеть автострад. Много сделано в социальной сфере.

Отдельной славной страницей нашей общей истории стало открытие Покровского месторождения нефти. День за днем наращивались объемы промышленного производства. Счет шел сначала на единицы, затем на десятки миллионов тонн добытой нефти.

Сегодня районная власть продолжает решать свою главную задачу — сделать так, чтобы в каждой семье был достаток. Надо чтобы дети учились в хороших школах, чтобы в селах были вода и газ, хорошие дороги. Чтобы жизнь в Грачёвском районе была не менее престижной, чем в большом городе.

Это непростые задачи, требующие серьезных финансовых затрат. В конечном итоге только вам и будущим поколениям жителей судить об успешности реализации наших планов. Но последние годы отчетливо показали: всё перечисленное — вполне достижимо, когда есть успехи в работе.

Здесь живут и работают сильные духом люди. Всех нас объединяла грачёвская земля, ставшая для многих самым лучшим местом на планете.

Богатства грачёвской земли — люди — выдающиеся, интересные, которые внесли огромный вклад в развитие района. Люди, прославившие эту землю — главное достижение района.

Люди — труженики, создатели, творцы, патриоты, которые безгранично любят свою удивительно прекрасную землю, помнят свою историю, берегут лучшие традиции.

Дорогие друзья, те, кто работает в районе сегодня, и те, кто стоял у истоков нынешних успехов, примите слова искренней, сердечной благодарности за труд, за любовь к родной грачёвской земле и веру в ее возрождение.

От всей души желаю вам удачи, счастья, мира, благополучия каждому дому, каждой семье.

ДОРОЖНИК Николай Николаевич родился 26 июня 1948 года в п. Кардон Грачёвского района Оренбургской области в семье рабочих. В 1966 году закончил Грачёвскую среднюю школу. В 1967 году поступил учиться в Оренбургский сельскохозяйственный институт на факультет механизации и в 1972 году успешно закончил его.

В 1973 году избран председателем Ключевского сельсовета Грачёвского района. С 1974 по 1979 годы работал председателем колхоза «Правда» Грачёвского района. С 1979 по 1986 годы работал инженером в колхозе имени Пугачёва Грачёвского района, в 1986 году избран председателем этого хозяйства, где проработал до октября 2005 года. И все эти годы хозяйство работало стабильно с прибылью.

За время работы председателем колхоза Николай Николаевич многократно награждался почетными грамотами Министерства сельского хозяйства, департамента агропромышленного комплекса Оренбургской области, благодарственными письмами. В 1995 году Н.Н. Дорожкин закончил Московскую коммерческую академию, получив степень бакалавра-менеджера.

Указом Президента РФ от 07 июня 1996 года Николаю Николаевичу присвоено звание «Заслуженный работник сельского хозяйства» за многолетний и плодотворный труд в деле развития сельского хозяйства, примерное и добросовестное исполнение служебного долга, а в 2005 году Министерством сельского хозяйства РФ награжден золотой медалью «За вклад в развитие агропромышленного комплекса России» — единственной в области.

Решением Совета депутатов от 23.10.2005 года Н.Н. Дорожкин избран главой муниципального образования «Грачёвский район».



а - 307541

111111

0

2007-5)
Г 78
020-5 (гра)
26.09.2008 г. - Юбле - 5 (гра)

ЛИСТАЯ СТРАНИЦЫ ИСТОРИИ

По архивным данным заселение нынешней территории Грачевского района относится к середине XVIII века.

Первое письменное упоминание о Грачевке относится к 1811 году.

Переселенцы селились на высоком берегу реки Ток. Десятка два-три домов, крытых соломой, камышом. Население занималось охотой, рыболовством, держало много лошадей, овец, крупный рогатый скот. Благая земля - дуга, пастбища сенокосы - была вольной. В реке и озерах было много рыбы, преобладали лещ, голавль, сом, язь, щука, окунь. Ловили её рогожиными кулями, сачками, плетеными кошачками - «мордамя». Выдвигалась ственная птица: дрофы, журавли, стрепеты, крошневые, а по лесистым оврагам - тетерева.

Население Грачевки быстро увеличивалось, и уже в 1816 году здесь было 82 двора. Появились улицы - Крикуша (ныне Пролетарская), Большая (Советская), Карабановка (Пушкина), Мишановка (Ленинградская). В документах Самарской духовной консистории есть сведения о том, что в селе Грачевка Бузулукского уезда 7-го благочинного округа была впервые построена церковь в 1844 году во имя святых бесребренников Космы и Дамиана. В 1893 году она сгорела. Новая деревянная церковь была построена в 1897 году.

Культурный уровень населения был очень низок. Жители, в основе своей, были неграмотными, забытыми, суеверными. Первая школа в Грачевке была открыта в 1866 году.



Но по-настоящему огромные преобразования в жизни людей начались после Великой Октябрьской социалистической революции в 1917г.

В ноябре 1918 года в Грачевке была создана первая коммунистическая ячейка. В ее организации активное участие принимали Прасковья Кирыкова и ее дочь София Семеновна Кирыкова-Шубина.

Секретарем райкома партии в 1921 году был В.К.Шубин.

На первом районном партийном собрании в Грачевке был избран райком и его секретари: Душиллин и Похлебушкин. Секретарями райкома комсомола избраны Шенченко и Хмелевский.


На основании постановления ВЦИК и СНК РСФСР от 14 мая 1928г. Грачевский район вошел в состав Средне-Волжской области, а с октября 1928г. - Средне-Волжского края.

20 июля 1928 года состоялся первый районный съезд Советов рабочих, солдатских и крестьянских депутатов, на котором был избран председатель РИКА Назаров Андрей Ефимович, в члены РИКА - Егоров Я.Е., Осещкий, Душиллин и Курамшин. Именно им предстояла большая, сложная и ответственная работа по подъему сельского хозяйства, экономического, культурного и социального развития деревни.

На этот период времени территория Грачевского района насчитывала 2080,89 кв.км., население - 36780 человек, населенных пунктов - 131, сельских Советов - 39, крестьянских дворов - 7250, колхозов - 36. Это были слабые маломощные ТОЗы, коммуны, сельхозартели, которые состояли, в основном, из бедняков.

Райкомом партии и РИКом уделялось большое внимание выполнению плана хлебозаготовок, которые проводились через сельскохозяйственную и потребительскую кооперацию. 9 июля 1929г. состоялся I организационный съезд Грачевского района на Току кооперация «Коопхлеб», в которую вошли 13 товариществ по общей обработке земли, 8 сельхозартелей, 1 коммуна с общим числом домохозяев 224, едоков - 1136.

В 1931 году была образована Грачевская МТС. Директором был Побожимов Федот Андреевич.



ЗДЕСЬ РОДИНЫ МОЕЙ НАЧАЛО

Небольшой по площади (1,7 тыс. км²) район расположен на севере Общего Сырта, охватывая верхнюю часть бассейна реки Боровки, долину среднего течения реки Ток и ее междуречья с Самарой и Борошкой.

На территории района прослеживается ландшафтная структура, характерная для всего бассейна реки Самара. Речные долины и междуречья имеют резко выраженное асимметричное строение, при котором водораздельная линия максимально приближена к высокому, крутому, холмистому и обращенному на юг правобережью рек. Северные склоны междуречий — длинные, пологие, сплошь распаханные, плавно снижаются в северном направлении, незаметно переходя в надпойменные террасы главных водотоков.

В Грачевском районе можно выделить два сыртовое - холмистых массива: в верховьях реки Боровки и на Самаро-Токском междуречье. В верховьях Боровки высится гора Крутая — высшая отметка района — 333 м над уровнем моря.

Родники района, в основном, вскрывают водоносный горизонт татарского яруса. Наиболее известные среди них — Волдарский родник (Отнога) с оборудованным местом для отдыха у дороги Грачевка — Победа, родники в Височем лесу и Тиховов родник на правобережье Тока в зоне отдыха районного центра.

Несмотря на то, что район целиком лежит в пределах степной зоны, в его ландшафте заметно место принадлежит лесным урочищам. На севере в верховьях реки Усакла местность приобретает типичный лесостепной облик.

Группа лесных урочищ верховьев Усаклы: Подлесенская дубрава, лес Большая и Малая Ямьта, Поликовский лес с холмистыми оспенными окрестностями и сосновыми редколесьями могли бы составить единый ландшафтный заказник.

Ботанической достопримечательностью района является Клиновский березник, растущий на заболоченной пойме речки Сенной у одноименного села. Характерные байрачные леса по глубоким балкам и логам образуют урочища Височий лес — ландшафтная дубрава с липой, вязом, березой; Маринин лес — дубрава с уникальными зарослями черемухи; Второй Озловый овраг с дубняком и летником черноплодным вдоль ручья.

Большое экологическое, водохранилище и рекреационное значение имеет Грачевская дубрава в пойме реки Ток, расположенная рядом с районным центром. Основную часть этого пойменного леса занимает ландшафтный дубняк порослевого происхождения в возрасте до 60 лет. Вдоль цепочек пойменных озер тянутся тополевики. Здесь же рядом с автомобильным мостом через реку Ток находится Грачевский парковый тополевик — искусственные насаждения белого тополя послевоенных лет.

Естественную лесистость здешних мест успешно доводили и доводят лесоводы. Крупный искусственный Пугачевский сосновый бор заложен в 1960—1961 гг. на песках правобережья реки Ток к югу и востоку от села Пугачевка. Памятником парковых насаждений являются Липицкие сосны — аллея более чем столетних сосен, сохранившаяся на месте бывшей помещичьей усадьбы и давно исчезнувшего хутора.

По инициативе районных краеведов и охотников заповедный режим на водохранилище д.г. установлен на северо-революционном, расположенном на приподнятом склоне речки Боровки в 4 км к востоку от села Якутино.

В Грачевском районе с семидесятых годов охраняются участки овражно-балочных и холмисто-увалистых степей, расположенных в верховьях реки Боровки, к северу от Чекалинского (Боровского) водохранилища. На этой территории распространяется режим Комсомольского видового (суркового) охотничьего заказника. Сурковые колонии занимают в районе несколько участков: Касачий Дол, Верхнертевская степь, Судуков Дол, Тырловка, Залоговский Дол и другие. Восстановление колоний сурков в верховьях Боровки и их естественное расселение по степным сыртам и балкам в соседние районы — пример благотворного влияния экологически продуманного ведения охотничьего хозяйства в районе.

Грачевский район — единственный в области, где ряд памятников природы был взят под охрану по инициативе краеведов и местных административных органов.

