





ОрО(-5)
К 88

ВАНДЫКСКИЙ РАЙОН И ГОРОД МЕДНОГОРСК



Оренбург 2007



НЕОКОНЧЕННАЯ ПЕСНЯ О КУВУНДЫКЕ

Полыхает пожар зеленым
Лето в крае, знакомом мне с детства.
Я гляжу на свой город влюбленно
И никак не могу наладиться.

Я над закрою Сакмарой,
Над хрустальной Сисмарой,
Где струя бьет в берез,
По тропинкам ходят пары,
В теплых травках ходят пары
В соловьиных трелях.

Я люблю эти рощи густые,
Видеть-почувь дню дорою до боли.
Я люблю здесь заводицы стыннут
В солганы, ворах над бриллиантам палем.

Есть друзья края, я не спорю,
Красотою своею пленяют,
Но родное свое сибирорье
Никуда ни на что не сменяю.

Павел Арушанов



МЕДНОГОРСК, Я НАВЕКИ С ТЮБОЙ

Родиною малой зовется –
Край, где родился и рос,
Край, где счастливо живется,
Край, где корнями причес.

Ты ты успеха добился,
Ты ты свободу обрел,
Ты смысл жизни ливился,
Ты свое счастье ливил.

Медных рек, медных гор –
Медногорья простор
Скрыт в своем сердце ливек,
Душ твоих, родной.

Город наш дорогой
Медногорск, я навеки с тобой!

Словная наша Столица!
Как нам тебя не любить!
Как нам тобой не гордиться!
Как нам тебе не служить!
Но Оренбуржье родное
Я никогда не предам.
Сердце свое – медногорца
Родине малой отдам!

Музыка и слова А. Банщикова



Кувандыкский район расположен в наиболее возвышенной низкогорно-высокоравнинной части Оренбуржья, занимая неширокий «перешеек» области между центральной и восточной ее частями. Географически он находится в средней части бассейна Урала и его основного притока Сакмары. Наибольшая протяженность района с севера на юг – 110 км, с запада на восток – 95 км; именно здесь находится самое «узкое» место Оренбургской области протяженностью около 50 км, отделяющее Башкирию от Республики Казахстан. Район занимает площадь 5,7 тыс. км², что составляет 4,6% от территории области.

Город Медногорск с подчиненными его администрации шестью сельскими населенными пунктами занимает 0,4 тыс. км².


В административно-территориальном отношении район на западе граничит с Саракташским и Беляевским районами, на востоке – с Гайским, на севере – с Республикой Башкортостан, на юге проходит государственная граница с Казахстаном.

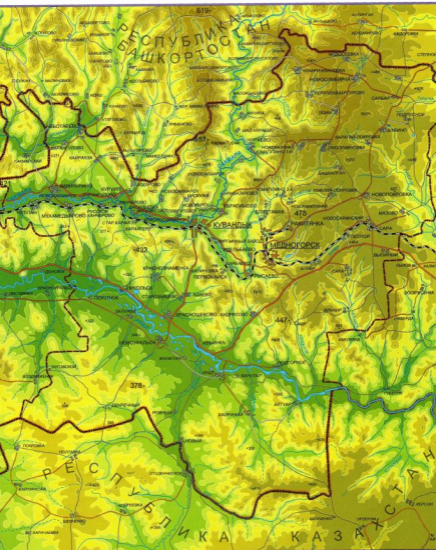
Крайние точки района имеют следующие координаты: северная – 51°52' с.ш., 57°39' в.д.; южная – 50°53' с.ш., 57°29' в.д.; западная – 51°31' с.ш., 56°44' в.д.; восточная – 51°43' с.ш., 58°09' в.д.

Зимний пейзаж



Долина Сакмарь при впадении в Икшауль





150 200 250 300 350 400 450 500 550



ШКАЛА ВЫСОТ НАД УРОВНЕМ МОРЯ

10 К