


Op0(5...)
4-58

Октябрьский район

ОРЕНБУРГСКОЙ ОБЛАСТИ




КРАЕВЕДЧЕСКИЙ АТЛАС

A-315014

ПРИРОДНЫЕ УСЛОВИЯ И ЛАНДШАФТЫ

ГЕОГРАФИЧЕСКОЕ ПОЛОЖЕНИЕ

Октябрьский район расположен в центральной части Оренбургской области на стыке Общего и Предуральяского сырта, включает среднюю часть бассейна р. Салмыш вдоль границы Оренбургской области и Республики Башкортостан. Площадь района – 2,7 тыс. км², что составляет 2,2% территории области. Наибольшая протяженность с севера на юг – 72 км, с запада на восток – 85 км. Октябрьский район граничит на севере с Республикой Башкортостан, на юге – с Сакмарским районом, на западе – с Шарлыкским, Переволоцким и Александровским районами, на востоке – с Тюльганским районом.



Речные ворота на Салмыше между горами Березовой (справа) и Булановской Каменной (слева) у с.Буланово

Крайние точки района имеют координаты:
северная – 52°44' с.ш.; 55°21' в.д.;
южная – 52°06' с.ш.; 55°22' в.д.;
западная – 52°16' с.ш.; 54°40' в.д.;
восточная – 52°19' с.ш.; 55°53' в.д.

ПРИРОДНЫЕ УСЛОВИЯ И ЛАНДШАФТЫ



В геоморфологическом отношении район разделен протянувшейся с севера на юг долиной р.Салмыш на две почти равные части. Вдоль долины р.Салмыш протягивается Салмышский вал, который разделяет Волго-Уральскую антеклизу и Предуральский краевой прогиб. Салмышский вал представляет собой длинную узкую соляную антиклиналь, осложненную на всем протяжении соляными поднятиями (штоками). Свод вала сложен солями и гипсами кунгурского яруса нижней перми, в основном погребенных под аллювиальными отложениями Салмыша. Крылья вала сформированы уфимскими красноцветами и морскими отложениями ранней казани. К западу от долины Салмыша расположена северо-восточная окраина возвышенности Общия Сырт с плосковершинными междуречьями, расчлененными глубокими долинами Янгиза и Каргалки. На поверхность выходят красноцветы татарского яруса перми (песчаники, алевролиты, аргиллиты), здесь же находится высшая отметка района - 382,0 м. На междуречье Салмыша и Большого Юшатыря преобладают грядово-увалистые ландшафты, основу которых составляют отложения казанского яруса перми - сероцветные песчаники, известняки, аргиллиты.

Ландшафтная структура сыртово-холмистого междуречья Б.Юшатыря и Чебеньки включает присалмышские грядовые увалы, сложенные казанскими известняками и песчаниками, а также красноцветами татарского яруса; водораздельную гряду (хребет Саргуд), соответствующую крупной древней карстовой мульде, которая заполнена морскими ополовидными известняками и известковистыми песчаниками верхней юры;

слабоволжскую равнину на песчаниках, аргиллитах и конгломератах нижнего триаса. Срединное положение в районе занимают долины рек Салмыш и Большой Юшатырь с прилегающими неогеновыми равнинами. В долинах этих рек распространены карстовые ландшафты, связанные с галогенно-сульфатными отложениями кунгурского яруса нижней перми, выведенным к поверхности солянокупольной тектоникой. Долину Салмыша осложняют контрастные кузстообразные гряды, являющиеся крыльями соляных штоков Салмышского соляного вала и сложенные в основном известняками и песчаниками казанского яруса перми.

На территории района находятся значительные участки нефтяных месторождений Благодарновско-Колганской группы - Благодарновское, Колганское, Китаемское, Янгизское, а также Соболевское и Золотовское. Большие площади в верховьях р.Каргалка занимает Каргалдинская группа мелких месторождений осалочных медных руд. На территории района находятся - Октябрьское месторождение кирпичных глин, Октябрьское месторождение известняка.

Среди геологических достопримечательностей района ведущее место занимают две группы природных объектов - Каргалдинские медные рудники и соляные диапиры, с ядрами которых связаны проявления открытого карста, а с крыльями - кузстообразные гряды. В районе находится самое крупное на западе Оренбуржья карстово-суффозионное озеро Октябрьское. Большое научное значение также имеют опорные разрезы казанского и татарского ярусов перми (утес в с.Броды и др.), а также скопления фауны юрского моря (г.Слятая).

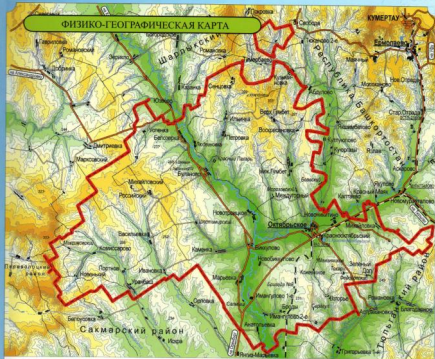


Красноцветные песчаники и глины
Верхняя пермь, татарский ярус



Кистеперая рыба Amlypterus
Верхняя пермь, казанский ярус

ФИЗИКО-ГЕОГРАФИЧЕСКАЯ КАРТА



Условные обозначения

Населенные пункты

Октябрьское — свыше 5 000 чел.
 Буланово — от 100 до 2000 чел.
 Кокенково — менее 100 чел.

Дорожная сеть

Железные дороги, станции и их названия
 Автодороги:
 с усовершенствованным покрытием (асфальт)
 с покрытием (гравий)
 без покрытия (грунтовые)
 полевые и проселочные

Гидрография

Речи с шириной русла более 10 метров, названия, уровни воды
 Речи с шириной русла менее 10 метров
 Пересыхающие реки и ручьи
 Пруды и озера

Границы Октябрьского района:

С республикой Башкортостан
 С районом Оренбургской области

Шкала высот



Масштаб

